

# L'Horta



## PR-CV 162 La Serra Perenxisa

**Accesos al sendero:** Urb. Calicanto-Monte Levante de Torrent

**Longitud:** 18,6 Km

**Desnivel:** 216 m

**Punto de partida:** Urbanización Calicanto - Monte Levant

**Punto de llegada:** Urbanización Calicanto - Monte Levant

**Dificultad:** Media

**Duración:** 5 horas 30 minutos

**Conexiones con otros senderos:**

**Recorrido:** Urb. Monte Levante - Camí de la Serra -

Perenxisa - Urb Cumbres de Calicanto - Urb. Perenxisa -

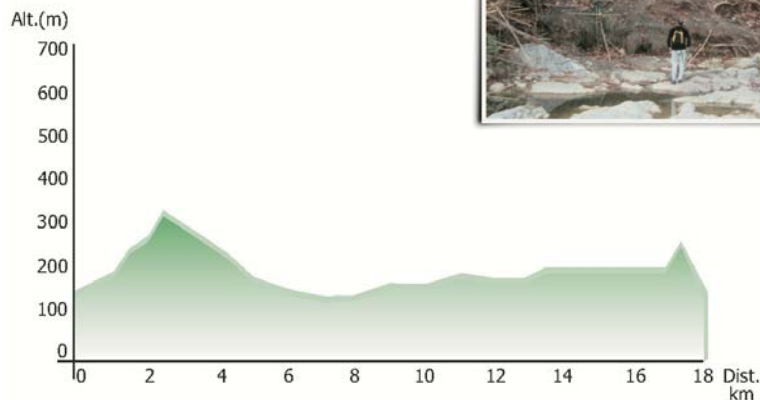
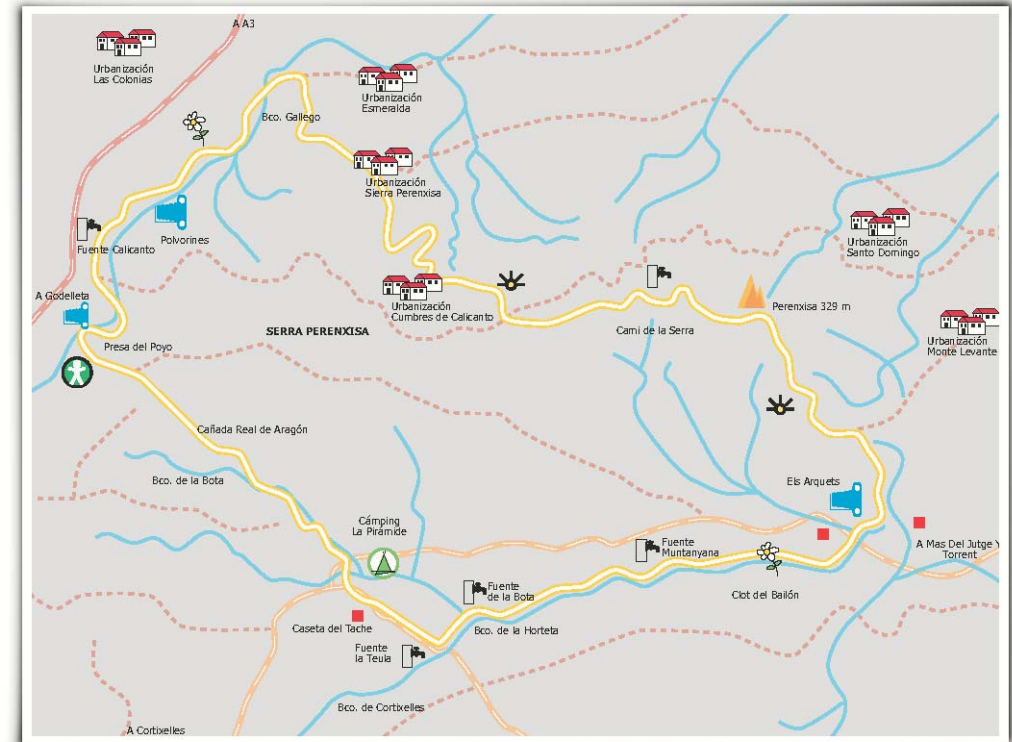
Bco. Gallego - Font de Calicanto - Presa del Poyo -

Font de la Teula - Bco. de Cortixelles - Fuente de la Bota -

Fuente Muntanyana - Clot del Bailón - Els Arquets -

Urb. Monte Levante

**Mapas:** Cheste 721



Desde la Urbanización Monte Levante tomamos el Camí de la Serra, antaño utilizado por "els granerers" de Torrent para subir a por palmas, y que nos conduce al vértice geodésico de la Serra Perenxisa (329m) con excelentes vista de la comarca de L'Horta. Atravesamos la urbanización de Cumbres

de Calicanto y la urbanización Perenxisa hasta las antiguas presas en el Barranc de Gallec. Siguiendo la Cañada Real de Aragón (asfaltada) pasaremos por las fuentes de la Teula, de la Bota, de la muntanya y el paraje natural del Clot del Bailón antes de volver al punto de partida.

## SL-CV 49 Senda del Vedat de Torrent

**Accesos al sendero:** El Vedat está situado en la población de Torrent

**Longitud:** 4,9 Km

**Desnivel:** 50 m

**Punto de partida:** Área d'esplai el Balcó

**Punto de llegada:** Área d'esplai el Balcó

**Dificultad:** Baja

**Duración:** 1 hora 15 minutos

**Conexiones con otros senderos:**

**Recorrido:** Área d'esplai el Balcó -

Centro de Recursos del medio natural el Vedat -

Bco. del Llop - Área d'esplai Canyada del Llop -

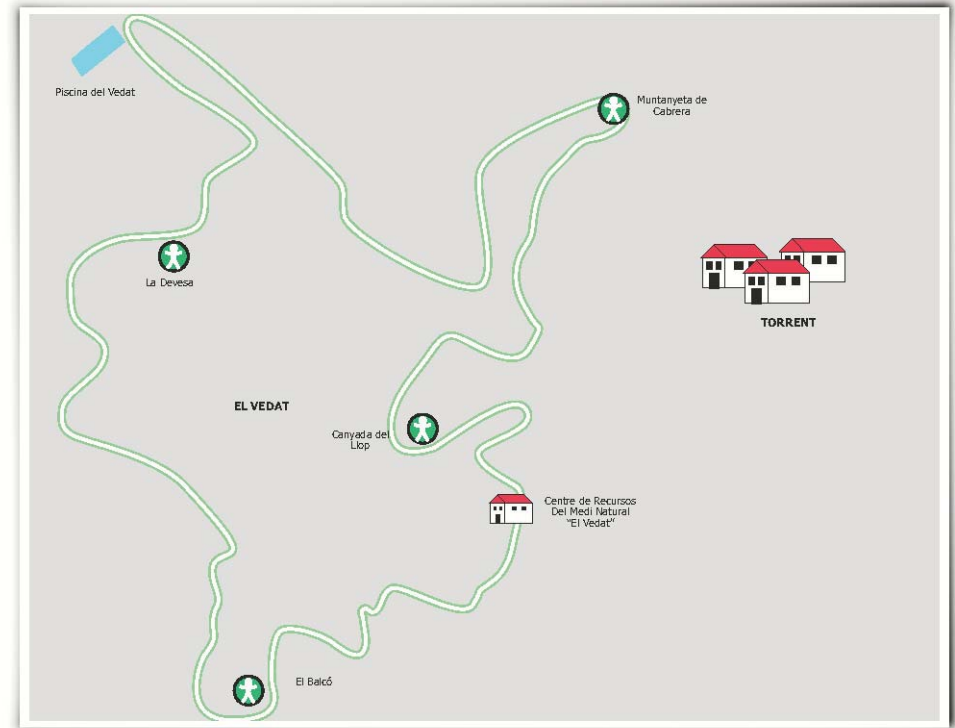
Variante SL-CV 49.1 - Área d'esplai Muntanyeta de Cabrera

- Piscina el Vedat - Variante SL-CV 49.1 -

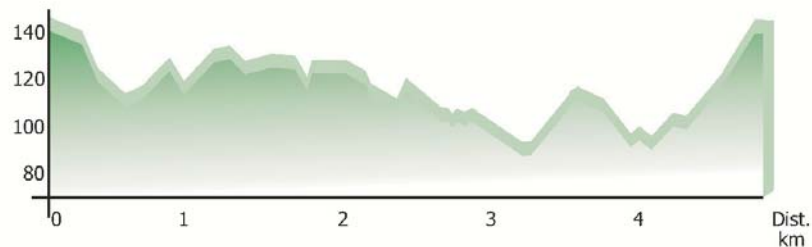
Área d'esplai la Devesa - Área d'esplai el Balcó

La variante de sendero tiene 1 Km y se recorre en 20 minutos

**Mapas:** Valencia 722



Alt.(m)



Con un trazado circular por las cuatro áreas recreativas de la Urbanización del Vedat de Torrent, el sendero discurre entre magníficas pinadas.

Destacar el Centre de recursos del Medi Natural "el Vedat" que completa un itinerario didáctico de flora y fauna apto para los más jóvenes de la familia.